






TOPOGRÁFICO

-  Curva de Nivel Directora (cada 2,5 metros)
-  Curva de Nivel
-  Cauce de Arroyo
-  Limite del Ámbito Sector-1 Los Pocillos

OTRAS DELIMITACIONES

-  Red Supramunicipal de Vías Pecuarias Espacio Libre Protegido. Cordel de la Espernada

Este documento ha sido aprobado definitivamente por el Pleno, en sesión celebrada el 9 de diciembre de 2021

EL SECRETARIO GENERAL

MODIFICACIÓN DEL PLAN PARCIAL DE ORDENACIÓN DEL SECTOR-1 "LOS POCILLOS" (VILLANUEVA DE LA CAÑADA) MADRID

Levantamiento Topográfico



FECHA

Nº PLANO

PI-02

HOJA DE ESCALA



SEPTIEMBRE 2021

1 : 3.000