

Plan de Rutas Urbanas

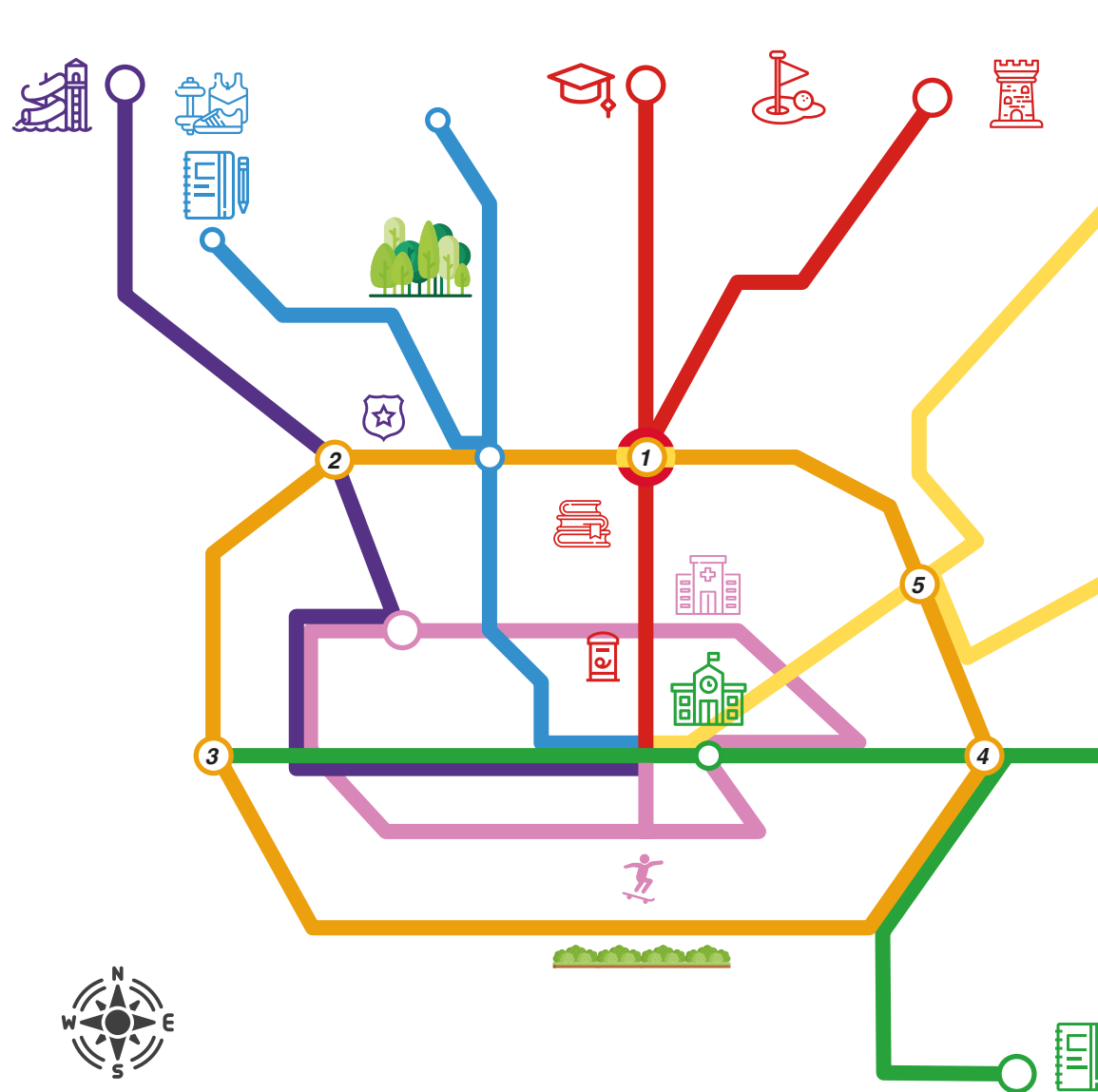
Villanueva de la Cañada es un municipio ideal para caminar, donde las distancias a los distintos centros de interés en el núcleo urbano son cortas. El Plan de Rutas Urbanas, puesto en marcha por el Ayuntamiento, sigue las directrices de la Guía "Hacia rutas saludables" de la Red Española de Ciudades Saludables y del Ministerio de Sanidad, Consumo y Bienestar Social. El objetivo de este plan es incrementar los desplazamientos a pie, con los beneficios que ello supone, tanto para la salud de los ciudadanos como para el medio ambiente.

Así que no lo pienses más... ¡Deja el coche, enciende tus pasos!

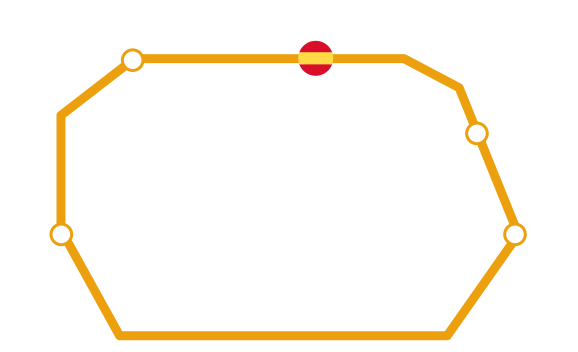
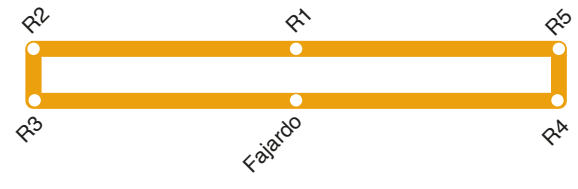


Plan de Rutas Urbanas

Villanueva de la Cañada

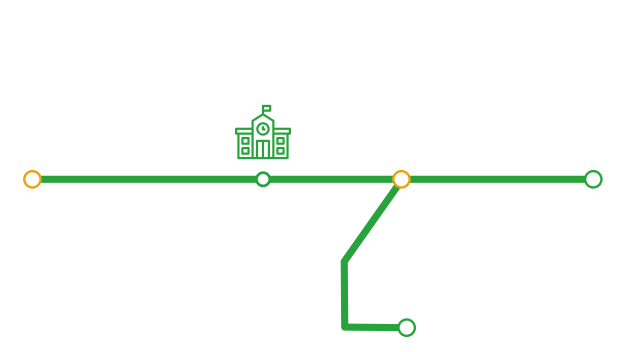
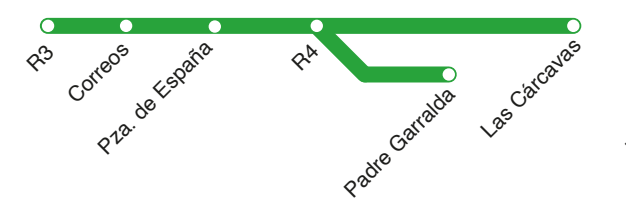


Línea Circular Externa



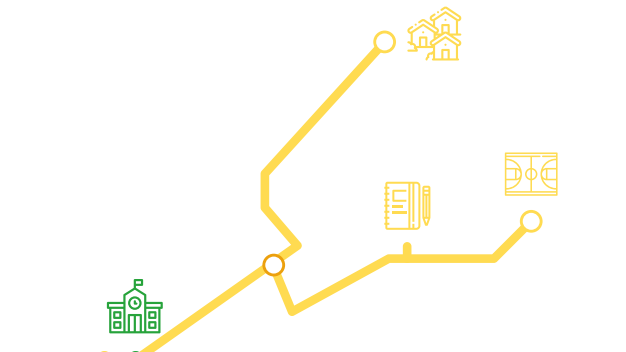
R1 - R2	9 minutos	650 m
R2 - R3	11 minutos	800 m
R3 - Fajardo	12 minutos	900 m
Fajardo - R4	15 minutos	1 km
R4 - R5	6 minutos	450 m

Línea 1



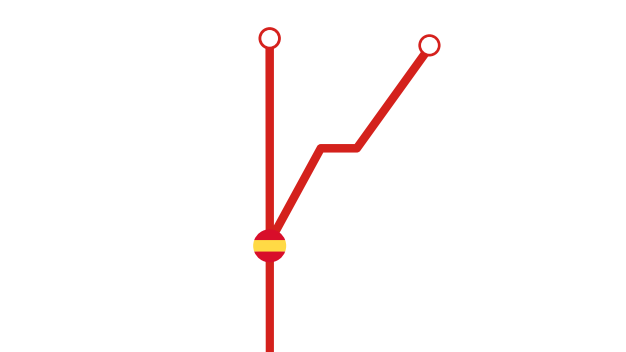
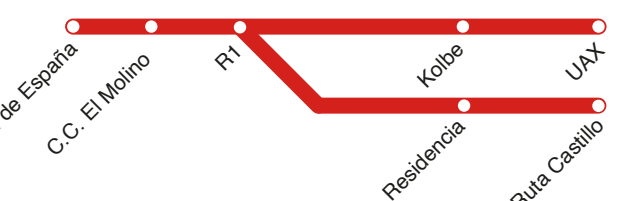
R3 - Correos	7 minutos	500 m
Correos - Pza. España	10 minutos	700 m
Pza. España - R4	15 minutos	1 km
1A R4 - Las Cárcavas	12 minutos	900 m
1B R4 - Padre Garralda	21 minutos	1,5 km

Línea 2 · Pza. España - La Raya



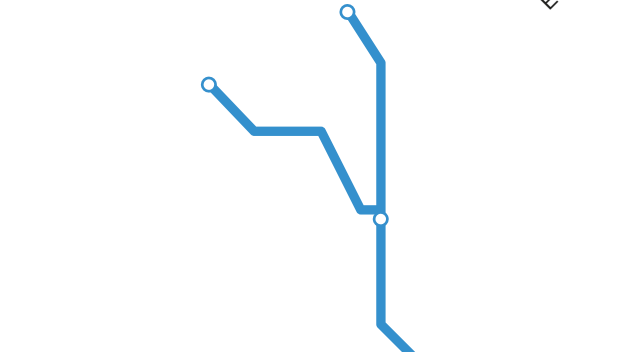
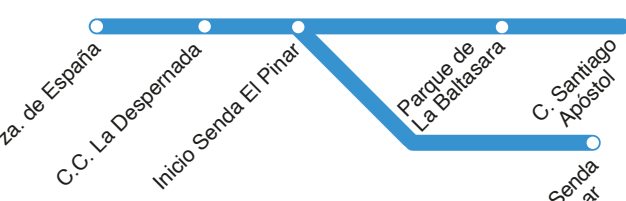
Pza.España - Pistas Los Cedros	6 minutos	400 m
Pistas Los Cedros - R5	4 minutos	300 m
2A R5 - La Raya	11 minutos	850 m
2B R5 - C.D. San Isidro	4 minutos	300 m
C.D. San Isidro - María Moliner	4 minutos	300 m
María Moliner - Pistas Las Cárcavas	5 minutos	400 m

Línea 3 · Pza. España - Ruta Castillo



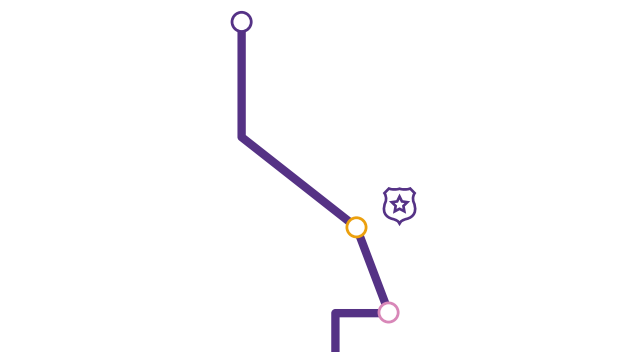
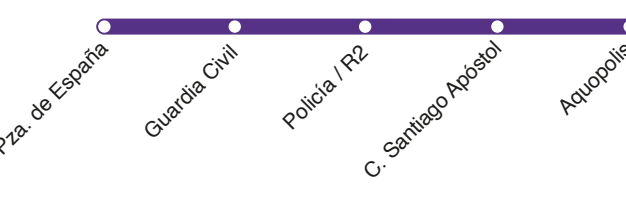
Pza.España - C.C.El Molino	6 minutos	400 m
C.C.El Molino - R1	6 minutos	450 m
3A R1 - Colegio Kolbe	5 minutos	400 m
Colegio Kolbe - UAX	9 minutos	700 m
3B R1 - Residencia	5 minutos	400 m
Residencia - Ruta Castillo	5 minutos	400 m

Línea 4 · C.Cultural - S. Apóstol



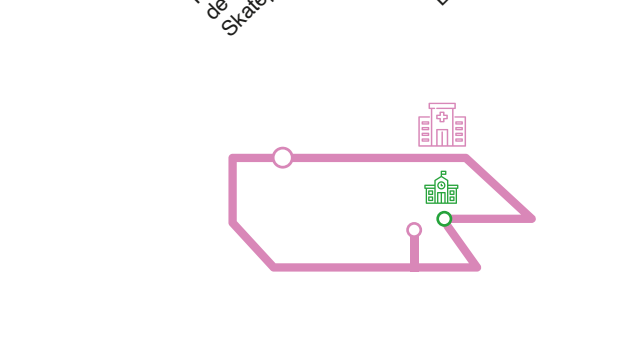
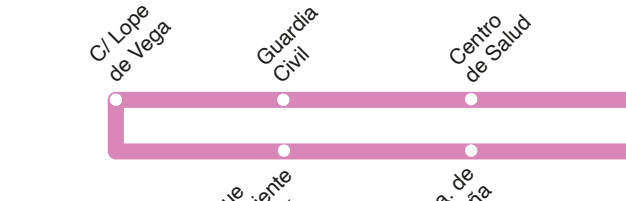
Pza.España - La Despernada	9 minutos	650 m
4A La Despernada - La Baltasara	10 minutos	800 m
La Baltasara - C. Santiago Apóstol	6 minutos	400 m
4B La Despernada - Inicio El Pinar	8 minutos	600 m
Inicio - Fin El Pinar	10 minutos	750 m

Línea 5 · Pza. España - Aquopolis



Pza.España - Guardia Civil	10 minutos	700 m
Guardia Civil - Policía /R2	8 minutos	600 m
Policía /R2 - C. Santiago Apóstol	5 minutos	400 m
C. Santiago Apóstol - Aquopolis	5 minutos	400 m

Línea 6 · Circular Interna



Pza.España - Poniente /Skatepark	4 minutos	300 m
Poniente /Skatepark - Ermita	8 minutos	700 m
Ermita - Centro de Salud	4 minutos	350 m
Centro de Salud - Guardia Civil	5 minutos	400 m
Guardia Civil - C/Lope de Vega	5 minutos	350 m
C/Lope de Vega - Poniente /Skatepark	8 minutos	600 m